PF18 ř.km 1.433

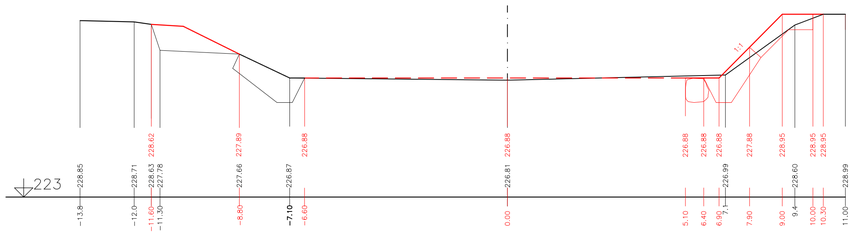

PF19 ř.km 1.450 – STABILIZAČNÍ PRÁH

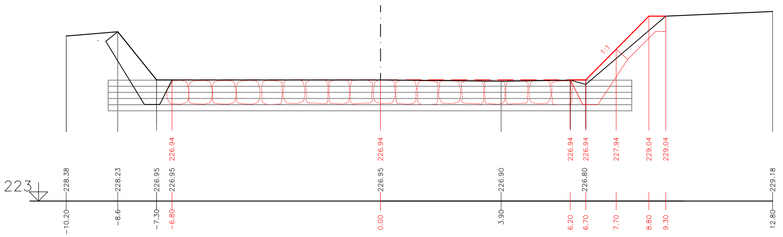

PF20 ř.km 1.460 – STABILIZAČNÍ PRÁH

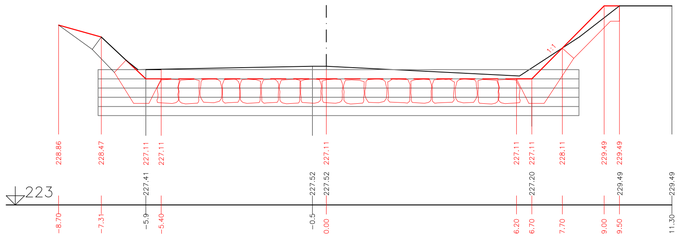

PF21 ř.km 1.489

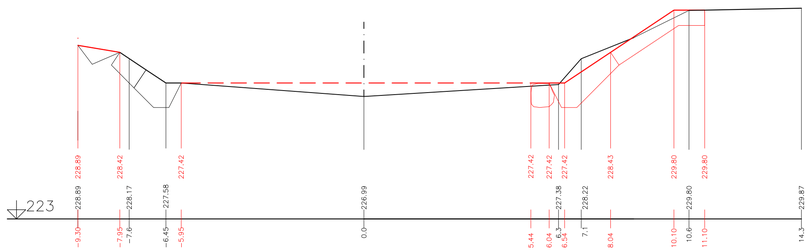

Výškový systém: Balt p. v.
Souřadnicový systém: JTSK

Povodí Odry státní podnik oddělení projekce Varenská 49, 701 26 Ostrava 1 tel. 596 657 111	PROJEKTANT: Ing. Aneta Samková ZODPOVĚDNÝ PROJEKTANT: Ing. Dalibor Rajnoch VEDOUCÍ ODDĚLENÍ: Ing. Dalibor Rajnoch VEDOUCÍ ODBORU: Ing. Jiří Skalník	SOUPRAVA DATUM: březen/2025 POČET A4: 4 MĚŘÍTKO: 1: 1000/100 STUPEŇ: DPS ARCHIVNÍ ČÍSLO: 5/25
VT Vidnávka, Vidnava km 1,040 – 1,500 PŠ 09/2024 Příčné řezy (PF18 – PF21)		
INVESTOR: Povodí Odry, státní podnik		ČÍSLO PŘÍLOHY: D.1.1.3.5.
OBEC: Vidnava	STAVEBNÍ ÚŘAD: Jeseník	